





***Варіанти приведення відомостей про цільове  
призначення земельної ділянки  
у відповідність до діючого Класифікатора видів  
цільового призначення земельних ділянок***

# Внесення до Державного земельного кадастру відомостей про цільове призначення земельної ділянки


**ДЕРЖГЕОКАДАСТР**

ДЕРЕГУЛЯЦІЯ • ДІДЖИТАЛІЗАЦІЯ • ДЕТІНІЗАЦІЯ

Відомості вносяться у вигляді коду цільового призначення у форматі **XX.XX** (5 символів включаючи крапку)



Внесення письмової назви цільового призначення разом з кодом




Код цільового призначення відповідає Класифікатору видів цільового призначення земельних ділянок (додаток 59 до Порядку ведення державного земельного кадастру, затвердженого постановою КМУ від 17.10.2012 № 1051 «Про затвердження Порядку ведення Державного земельного кадастру»)

# Внесення до Державного земельного кадастру відомостей про цільове призначення земельної ділянки


**ДЕРЖГЕОКАДАСТР**

ДЕРЕГУЛЯЦІЯ • ДІДЖИТАЛІЗАЦІЯ • ДЕТІНІЗАЦІЯ

Цільове призначення земельної ділянки визначено згідно із Класифікатором, проте не зазначено його код



До відомостей Державного земельного кадастру внесено назву цільового призначення



заява власника (розпорядника, у визначених законом випадках – користувача) земельної ділянки за формою згідно з додатком 12 до Порядку ведення державного земельного кадастру, затвердженого постановою КМУ від 17.10.2012 № 1051

# Внесення до Державного земельного кадастру відомостей про цільове призначення земельної ділянки

**ДЕРЖГЕОКАДАСТР**

ДЕРЕГУЛЯЦІЯ • ДІДЖИТАЛІЗАЦІЯ • ДЕТІНІЗАЦІЯ

коли цільове призначення земельної ділянки визначено згідно із документами, які набрали чинності до прийняття постанови КМУ від 17.10.2012 № 1051 «Про затвердження Порядку ведення Державного земельного кадастру»:

## Випадок 1

Цільове призначення земельної ділянки визначено згідно із Українським класифікатором цільового використання землі, затвердженим листом Державного комітету по земельних ресурсах від 24.04.1998 № 14-1-7/1205 (УКЦВЗ), а також у разі коли таке цільове призначення визначено до набрання чинності УКЦВЗ


## Випадок 2

Цільове призначення земельної ділянки визначено згідно із Класифікацією видів цільового призначення земель, затвердженою наказом Державного комітету України із земельних ресурсів від 23.07.2010 № 548 «Про затвердження Класифікації видів цільового призначення земель», але в поле цифрового коду цільового призначення внесена його назва



# Випадок 1. Варіант 1

Коди цільового використання УКЦВЗ: 1.1, 1.4, 1.5, 1.7, 1.10, 1.10.1, 1.10.2, 1.10.4, 1.10.5, 1.11.2, 1.12.1, 1.12.3, 1.12.4, 1.12.5, 1.12.6, 1.12.8, 1.14.1, 1.14.3, 1.14.4, 1.14.5, 1.14.6, 1.14.7, 1.14.8, 1.20, 1.21.1, 2.1, 2.4, 2.5, 2.7, 3.1, 3.1.1, 3.1.2, 3.1.4, 3.1.5, 3.2.1, 3.2.3, 3.2.4, 3.2.5, 3.2.6, 3.2.7, 3.2.8, 3.4, 6.1



заява власника або користувача земельної ділянки, за згодою власника (розпорядника), за формою згідно з додатком 12 до Порядку ведення державного земельного кадастру, затвердженого КМУМ від 17.10.2012 № 1051

# Випадок 1. Варіант 2

## Інші коди цільового використання УКЦВЗ:



заява власника (розпорядника, у визначених законом випадках – користувача) земельної ділянки за формою згідно з додатком 12 до Порядку ведення державного земельного кадастру, затвердженого постановою КМУ від 17.10.2012 № 1051

електронний документ з визначенням цільовим призначенням земельної ділянки відповідно до Класифікатора (формується сертифікованим інженером-землевпорядником)

лист структурного підрозділу Держгеокадастру, який здійснює повноваження на відповідній території, щодо можливості визначення цільового призначення земельної ділянки згідно з Класифікатором (надається протягом 30 календарних днів на запит власника або користувача земельної ділянки з урахуванням матеріалів формування земельної ділянки)



## Випадок 2. Варіант 1

До відомостей Державного земельного кадастру внесена лише назва цільового призначення земельної ділянки, яка чітко відповідає Класифікатору

Наприклад

Для сінокосіння  
і випасання  
худоби



заява власника (розпорядника, у визначених законом випадках – користувача) земельної ділянки за формою згідно з додатком 12 до Порядку ведення державного земельного кадастру, затвердженого постановою КМУ від 17.10.2012 № 1051



## Випадок 2. Варіант 2

До відомостей Державного земельного кадастру одночасно внесено код і назву цільового призначення земельної ділянки, які чітко відповідають Класифікатору

Наприклад

01.08 Для сінокосіння і випасання худоби



заява власника (розпорядника, у визначених законом випадках – користувача) земельної ділянки за формою згідно з додатком 12 до Порядку ведення державного земельного кадастру, затвердженого постановою КМУ від 17.10.2012 № 1051





## Випадок 2. Варіант 3

До відомостей Державного земельного кадастру внесено:

**А**

код і назва  
цільового  
призначення  
земельної  
ділянки

**В**

лише код  
цільового  
призначення  
земельної  
ділянки

**С**

лише назва  
цільового  
призначення  
земельної  
ділянки

які не відповідають Класифікатору

Можливі  
дії 1, 2, 3

## Випадок 2. Варіант 3

### 1. Державному кадастровому реєстраторові подаються:



заява власника (розпорядника, у визначених законом випадках – користувача) земельної ділянки за формою згідно з додатком 12 до Порядку ведення державного земельного кадастру, затвердженого постановою КМУ від 17.10.2012 № 1051


електронний документ з визначенням, згідно із Класифікатором, цільовим призначенням земельної ділянки у форматі ХХ.ХХ (5 символів) (формується сертифікованим інженером-землевпорядником)

документація із землеустрою (матеріали формування земельної ділянки або проект землеустрою щодо зміни цільового призначення земельної ділянки)



## Випадок 2. Варіант 3

2. За умови наявності у Державному земельному кадастрі відомостей про затверджені функціональні зони



заява власника (розпорядника, у визначених законом випадках – користувача) земельної ділянки за формою згідно з додатком 12 до Порядку ведення державного земельного кадастру, затвердженого постановою КМУ від 17.10.2012 № 1051



## Випадок 2. Варіант 3

### 3. За умови відсутності у Державному земельному кадастрі відомостей про затверджені функціональні зони



заява власника (розпорядника, у визначених законом випадках – користувача) земельної ділянки за формою згідно з додатком 12 до Порядку ведення державного земельного кадастру, затвердженого постановою КМУ від 17.10.2012 № 1051

електронний документ з визначенням, згідно із Класифікатором, цільовим призначенням земельної ділянки у форматі ХХ.ХХ (5 символів) (формується сертифікованим інженером-землевпорядником)

витяг з містобудівної документації

# Випадок 3. Відомості про цільове призначення земельної ділянки внесено до Державного земельного кадастру з помилкою

До відомостей Державного земельного кадастру внесено цільове призначення, яке не відповідає цільовому призначенню, встановленому рішенням органу виконавчої влади або органу місцевого самоврядування



заява заінтересованої особи за формою згідно з додатком 35 до Порядку ведення державного земельного кадастру, затвердженого постановою КМУ від 17.10.2012 № 1051



документи (або їх посвідчені копії), на підставі яких до Державного земельного кадастру внесені відомості щодо цільового призначення земельної ділянки



електронний документ з визначеним цільовим призначенням земельної ділянки відповідно до Класифікатора (формується сертифікованим інженером-землевпорядником)



документи з виправленими технічними помилками, які є підставою для виправлення відповідних технічних помилок у відомостях Державного земельного кадастру (виготовляються сертифікованим інженером-землевпорядником)

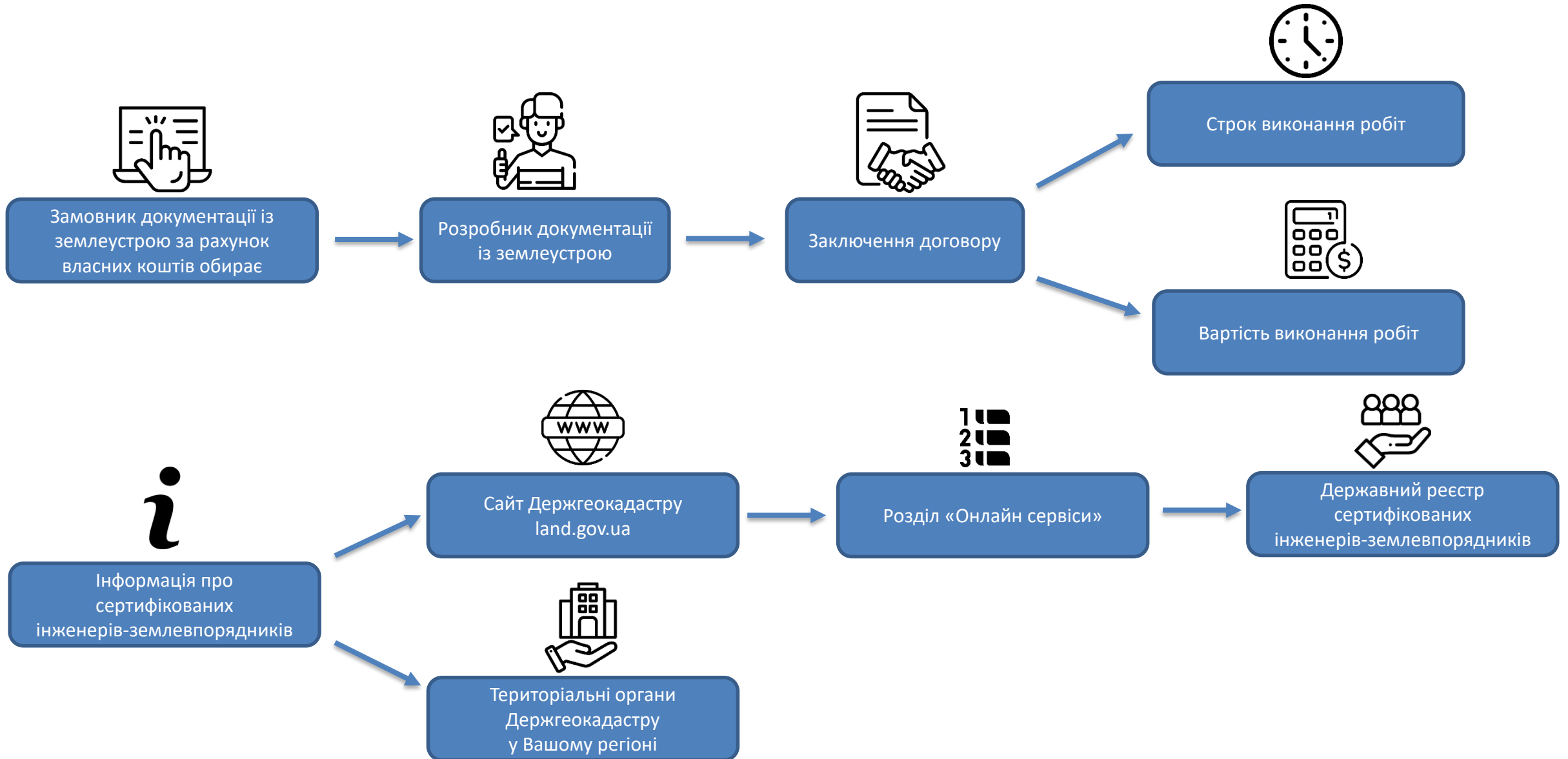


документи що містять технічні помилки



документ, що підтверджує оплату послуг з виправлення технічних помилок у відомостях щодо цільового призначення земельної ділянки Державному земельному кадастрі

# Алгоритм внесення до Державного земельного кадастру відомостей про цільове призначення земельної ділянки



# Алгоритм внесення до Державного земельного кадастру відомостей про цільове призначення земельної ділянки

**ДЕРЖГЕОКАДАСТР**

ДЕРЕГУЛЯЦІЯ • ДІДЖИТАЛІЗАЦІЯ • ДЕТІНІЗАЦІЯ

